
426200
1274200
426000
1274200
426200
1274400
426000
1274400

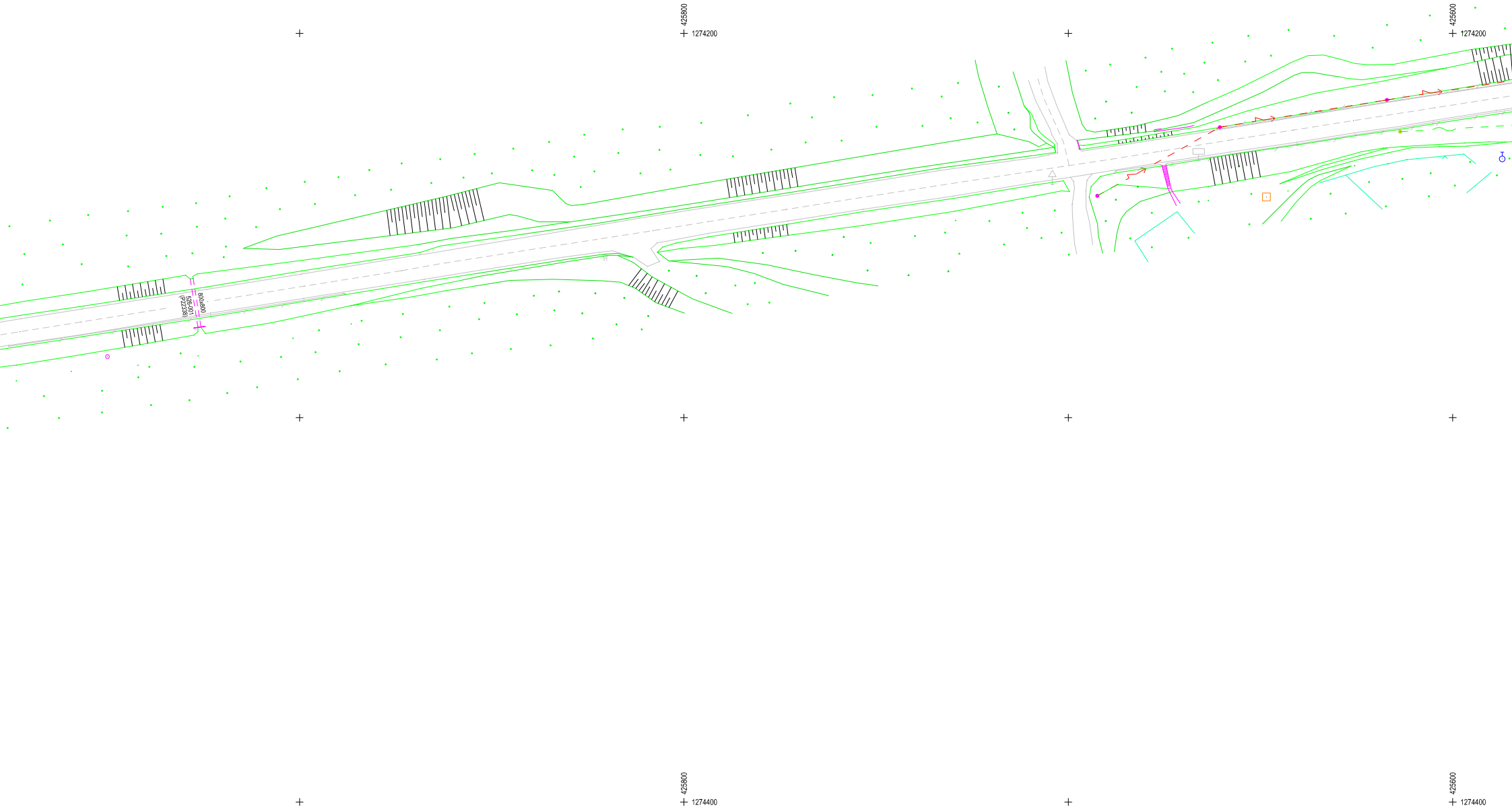
425800
1274200
425600
1274200
800x800
526-001
(P22338)
425800
1274400
425600
1274400

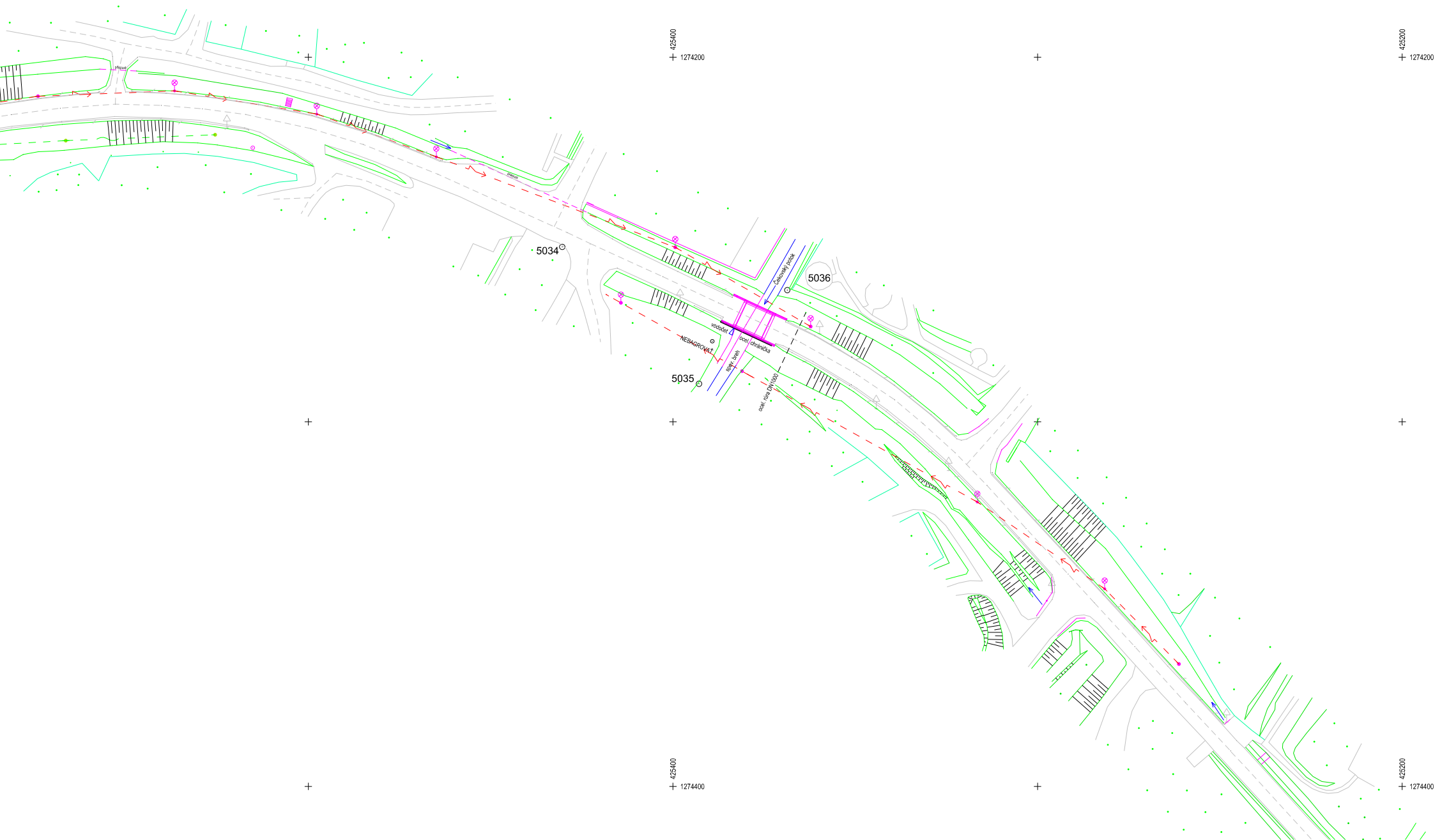
425400
1274200
425200
1274200
priepust
priepust
5034
5036
Čekovský potok
vodočet
ocel. chránička
NEBAGROVAŤ
spev. breh
5035
ocel. rúra DN1000
425400
1274400
425200
1274400

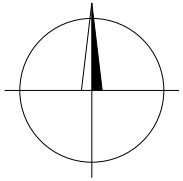

Legenda :

○	Bod
⊕	Bod nivelačnej siete
∩	Medzník
॥	Lúka
^	Pasienok
⌒	Listnatý porast
○	Krovinatý porast
✿	Jednotlivý strom
·	Budova murovaná
○	Stred predmetu malého rozsahu
○	Staničník
⚑	Zastávka
⊤	Miestna tabuľa
—×—×—	Drôtený plot
– – ⤳ – –	Silové vedenie NN nadzemné
—–—–—	Oporný múr, terasovitý stupeň
– – ∼ – –	Oznamovacie vedenie nadzemné
—/—/—	Zvodidlo jednostranné
—•—•—	Zábradlie
—ˈ—ˈ—	Drevený plot
━━━━	Os železničných koľají
────	Terénna hrana
········	Pohyblivá hranica

⍊	Dopravná značka
●	Kovový, betónový, drevený stožiar
☐	Vstupná šachta vedenia
♁	Hydrant nadzemný
○	Šupátko voda plyn
○	Kanalizačná šachta
▭	Vpusť
⊗	Vonkajšie svieidlo na stožiari
⚐	Rozhlas repro na stožiari
⟶	Vodný tok
⊲	Vodočet
⊖	Studňa studnička
⊕	Severka
427800 + 1274400	Hektárová sieť

Súradnicový systém: S-JTSK v realizácii JTSK
Výškový systém: Bpv

Náležitosťami a presnosťou zodpovedá predpisom

Zodpovedný projektant	Ing. Zuzana Podolcová	
GENERÁLNY PROJEKTANT		REMING CONSULT A.S. Trnavská cesta 27, 831 04 Bratislava
Zákazkové číslo:	1915	

Zodpovedný projektant časti projektu:	Ing. Vladimír Minarech	
Kontroloval:	Ing. Dušan Pivko	
Kraj: Banskobystrický	Okres: Krupina	
Investor - stavebník:	Banskobystrický samosprávny kraj Nám. SNP 23 974 01 Banská Bystrica	

REMING CONSULT A.S.
Trnavská cesta 27, 831 04 Bratislava

Stavba:

Rekonštrukcia ciest a mostov
II/526 Devičie - Senohrad a
II/527 Dobrá Niva - Senohrad
I. etapa - úseky v rámci okresu Krupina

Časť projektu:

DOKUMENTÁCIA MERAČSKÝCH PRÁC

Názov prílohy: Účelová mapa

Stupeň - účel:	DSPRS
Zákazkové číslo:	1915
Dátum:	10/2020
Mierka:	1 : 1 000
Počet A4:	7
Časť: F	Súprava:
Príloha č.: 6.4	